





Strukturkarte

Maßstab 1:200.000



Raumkategorien gemäß LEP (N)

-  Verdichtungsraum
-  Randzone um den Verdichtungsraum






Ländlicher Raum:

-  Verdichtungsbereich im Ländlichen Raum
-  Ländlicher Raum im engeren Sinne (i.e.S.)

Entwicklungsachsen

-  Landesentwicklungsachse gemäß LEP (N) / (Z), ausgeformt
-  Regionale Entwicklungsachse (PS x.y) (Z)

Zentrale Orte

-  Oberzentren gemäß LEP (N)
-  Mittelzentrum gemäß LEP (N)
-  Mittelzentrum mit oberzentralen Teilfunktionen gemäß LEP (N)
-  Unterzentrum (PS x.y) (Z)
-  Kleinzentrum (PS x.y) (Z)

Zentrale Orte und Verflechtungsbereiche (Mittelbereiche)



Doppelzentrum / Mehrfachzentrum (N) / (Z)



Mittelbereichsgrenze gemäß LEP (N)



Offen gehaltene Mittelbereichsgrenze gemäß LEP (N)

Verwaltungsgrenzen



Regionsgrenze



Staatsgrenze



Landesgrenze



Gemeindegrenze

- | | |
|------|--|
| (Z) | Ziel |
| (N) | Nachrichtliche Übernahme aus dem Landesentwicklungsplan (LEP) gemäß § 11 Absatz 6 LplG |
| (PS) | Plansatz |
| (G) | Grundsatz |
| (V) | Vorschlag |

Planzeichen für die Raumnutzungskarte

Raumnutzungskarte

Maßstab 1:50.000

Regionale Siedlungsstruktur



Siedlungsbereich, Gemeinde oder Gemeindeteil (VRG) (PS x.y)



Siedlungsbereich, gebietsscharf (VRG) (PS x.y)



Siedlungsbereich, Gemeindeteil (VBG) (PS x.y)



Siedlungsbereich, gebietsscharf (VBG) (PS x.y)




Gemeinde, beschränkt auf Eigenentwicklung (PS x.y) (Z)



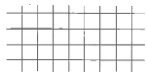
Schwerpunkt für Industrie (I), Gewerbe (VRG) und Dienstleistungseinrichtungen (D) (VRG) (PS x.y)



Schwerpunkt für Industrie (I), Gewerbe (VBG) und Dienstleistungseinrichtungen (D) (VBG) (PS x.y)



Standort für Einkaufszentren, großflächige Einzelhandelsbetriebe und großflächige Handelsbetriebe (VRG) (PS x.y)



Standort für Einkaufszentren, großflächige Einzelhandelsbetriebe und großflächige Handelsbetriebe (VBG) (PS x.y)



Schwerpunkt des Wohnungsbaus (VRG) (PS x.y)



Schwerpunkt des Wohnungsbaus (VBG) (PS x.y)

Bestand

Planung




Sonderfläche Bund (N)

Regionale Siedlungsstruktur

Bei Bedarf

Bestand

Planung



Siedlungsfläche Wohnen und Mischgebiet (überwiegend) (N)



Siedlungsfläche Industrie und Gewerbe (N)

Regionale Freiraumstruktur



Regionaler Grünzug (VRG) (PS x.y)



Regionaler Grünzug (VBG) (PS x.y)



Grünzäsur (VRG) (PS x.y)



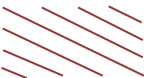
Grünzäsur (VBG) (PS x.y)



Gebiet für Naturschutz und Landschaftspflege (VRG) (PS x.y)



Gebiet für Naturschutz und Landschaftspflege (VBG) (PS x.y)



Gebiet für Bodenerhaltung (VRG) (PS x.y)



Gebiet für Bodenerhaltung (VBG) (PS x.y)



Gebiet für Landwirtschaft (VRG) (PS x.y)



Gebiet für Landwirtschaft (VBG) (PS x.y)

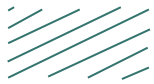


Gebiet für Forstwirtschaft (VRG) (PS x.y)

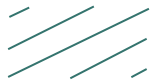


Gebiet für Forstwirtschaft (VBG) (PS x.y)

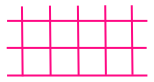
Regionale Freiraumstruktur



Gebiet für Waldfunktionen (VRG) (PS x.y)



Gebiet für Waldfunktionen (VBG) (PS x.y)



Gebiet für Erholung (VRG) (PS x.y)



Gebiet für Erholung (VBG) (PS x.y)



Gebiet zur Sicherung von Wasservorkommen (VRG) (PS x.y)




Gebiet zur Sicherung von Wasservorkommen (VBG) (PS x.y)



Gebiet für den vorbeugenden Hochwasserschutz (VRG) (PS x.y)



Gebiet für den vorbeugenden Hochwasserschutz (VBG) (PS x.y)



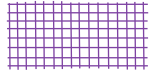
Gebiet für den Abbau oberflächennaher Rohstoffe (VRG) (PS x.y)




Gebiet für den Abbau oberflächennaher Rohstoffe (VBG) (PS x.y)



Ausschlussgebiet für den Abbau oberflächennaher Rohstoffe (ASG) (PS x.y)
















Gebiet zur Sicherung von Rohstoffen (VRG) (PS x.y)



Gebiet zur Sicherung von Rohstoffen (VBG) (PS x.y)

Regionale Freiraumstruktur

Bei Bedarf

<i>Bestand</i>	<i>Planung</i>	
		Landschaftsschutzgebiet (N)
		Naturschutzgebiet , Bannwald, Schonwald (N)
		Naturpark (N)
		NATURA 2000-Gebiet (N)
		Wasserschutzgebiet (N)
		Überschwemmungsgebiet (N)
		Landwirtschaftliche Fläche (N)
		Wald (N)
		Gewässer (N)

Regionale Infrastruktur



Trasse für Straßenverkehr, Neubau (VRG) (PS x.y)



Trasse für Straßenverkehr, Neubau (VBG) (PS x.y)



Trasse für Straßenverkehr, Ausbau (VRG) (PS x.y)



Trasse für Straßenverkehr, Ausbau (VBG) (PS x.y)



Trasse für Schienenverkehr, Neubau (VRG) (PS x.y)



Trasse für Schienenverkehr, Neubau (VBG) (PS x.y)



Trasse für Schienenverkehr, Ausbau (VRG) (PS x.y)



Trasse für Schienenverkehr, Ausbau (VBG) (PS x.y)



Trasse für Schienenverkehr, Sicherung (VRG) (PS x.y)



Trasse für Schienenverkehr, Sicherung (VBG) (PS x.y)



Standort für kombinierten Verkehr (VRG) (PS x.y)



Standort für kombinierten Verkehr (VBG) (PS x.y)

























Gebiete für Standorte für regionalbedeutsame Windkraftanlagen (VRG) (PS x.y)



Gebiete für Standorte für regionalbedeutsame Photovoltaikanlagen (VBG) (PS x.y)































Regionale Infrastruktur

Bei Bedarf

<i>Bestand</i>	<i>Planung</i>	
		Straße für den großräumigen Verkehr (N)
		Straße für den überregionalen Verkehr (N)
		Straße für den regionalen Verkehr (N)
		Straße für den sonstigen Verkehr (N)
		Eisenbahnstrecke (N)
		S-Bahn (N)
		Stadtbahnlinie (N)
		Ausbau von Straßen (N)
		Ausbau von Eisenbahnstrecken (N)
		Bahnhof, Haltepunkt (N)
		Elektrifizierung (N)
		Hafen (N)

Regionale Infrastruktur

Bei Bedarf

<i>Bestand</i>	<i>Planung</i>	
		Flughafen (N)
		Verkehrslandeplatz (N)
		Sonderlandeplatz (N)
		Segelflugplatz (N)
		Umspannwerk (N)
		Kraftwerk (N)
		Hochspannungsfreileitung > 110 kV (N)
		Erdkabel (N)
		Ferngasleitung (N)
		Öl-/ Produktenleitung (N)
		Fernwasserleitung (N)
		Deponie (N)
		Abfallentsorgungsanlage (N)
		Abfallbehandlungsanlage (N)
		Kläranlage ≥ 10.000 EGW (N)

Verwaltungsgrenzen

 Regionsgrenze

 Gemeindegrenze

(VRG) Vorranggebiet
(VBG) Vorbehaltsgebiet
(ASG) Ausschlussgebiet
(N) Nachrichtliche Übernahme
(PS) Plansatz
(Z) Ziel
(G) Grundsatz
(V) Vorschlag

¹ Nachrichtliche Darstellung gemäß ... (z.B. rechtsverbindliche Bauleitpläne),